

PARC NATUREL
RÉGIONAL DES BOUCLES
DE LA SEINE NORMANDE

Où observer les **oiseaux** ?

Une autre vie s'invente ici



Parc
naturel
régional

des Boucles de
la Seine Normande

Une autre vie s'invente ici




RÉGION
NORMANDIE



SEINE-MARITIME
LE DÉPARTEMENT

DÉPARTEMENT DE
LEURE
en Normandie



PARC NATUREL RÉGIONAL

DES BOUCLES DE LA SEINE NORMANDE

*Un paradis **pour les oiseaux***

Plus de 300 espèces d'oiseaux sont recensées sur le territoire du Parc. Les effectifs sont importants et varient selon les saisons en fonction des périodes de reproduction et de migration.

Un territoire labellisé Parc naturel régional depuis 1974

Il existe 58 Parcs naturels régionaux en France. Le Parc naturel régional des Boucles de la Seine Normande se situe en Normandie, le long de la vallée de la Seine entre les villes du Havre et de Rouen. Son territoire comprend 75 communes

pour 110 000 habitants et couvre une superficie de 90 900 hectares, caractérisée par 24 % de milieux humides et aquatiques et 30 % de forêts.

Des paysages et des milieux diversifiés

Les vallées de la Seine et des rivières affluentes, les plateaux de Caux et du Roumois,

ainsi que les coteaux et terrasses alluviales offrent une diversité de paysages, de milieux et d'habitats propices à la présence d'une biodiversité remarquable et originale, d'importance nationale voire internationale (Ramsar, Natura 2000, ZNIEFF...).

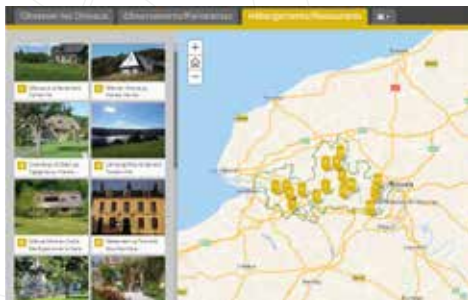
Des sentiers favorables à leur observation

Idéalement situé entre terre, fleuve et mer, le Parc constitue un intérêt majeur pour les oiseaux. Ce grand estuaire se compose de milieux variés entre vasières, prairies, falaises et forêts, qui accueillent jusqu'à 300 espèces. Les milieux humides et aquatiques abritent le plus grand nombre d'oiseaux.

Pour faciliter l'observation des oiseaux, le Parc a édité deux brochures, téléchargeables sur le site internet du Parc. « Les oiseaux des marais » permet de découvrir les principales espèces du territoire. La brochure « Où observer les oiseaux ? » propose des sentiers de promenade favorables à l'observation.



Soyez vigilants, les sentiers proposés ne possèdent pas nécessairement de balisage propre. Pour vous repérer, veuillez vous référer à la carte du sentier.



Une carte interactive « Observation des oiseaux et balades nature » est également disponible sur le site pnr-seine-normande.com

Un QR Code permet d'accéder à la **version mobile** de cette carte



👁️ SÉJOUR ORNITHOLOGIQUE

À la rencontre des oiseaux de la vallée de Seine



La LPO Normandie (ligue pour la protection des oiseaux) et l'agence de voyages Escursia vous proposent de découvrir les paysages et les milieux naturels de la vallée de Seine, à la rencontre des multiples espèces qui les habitent.

Sur 3 jours, découvrez la biodiversité locale et les oiseaux des marais d'Heurteauville (sentier n°5), des roselières (sentier n°12), des coteaux calcaires et terrasses alluviales d'Amfreville-sous-les-Monts (situés en-dehors du territoire du Parc, entre Rouen et Giverny).

Pour en savoir plus escursia - voyager curieux

escursia.fr
lpo@escursia.fr
02 53 35 40 29



VALEURS PARC NATUREL RÉGIONAL

La marque nationale « Valeurs Parc naturel régional » a été créée par la fédération des Parcs naturels régionaux de France, afin de mettre en avant des produits et services proposés par des entreprises engagées dans un développement économique durable.

Pour le consommateur, la marque garantit une prestation écotouristique où la qualité de l'environnement et le bien-être humain sont respectés par des hommes et des femmes attachés à leur territoire.

Pour en savoir plus
pnr-seine-normande.com



PARC NATUREL RÉGIONAL
DES BOUCLES
DE LA SEINE NORMANDE



Où observer la *Vie sauvage* ?

Entre fleuve, rivières, marais, étangs, coteaux calcaires, forêts et cultures, le territoire du Parc naturel régional des Boucles de la Seine Normande recèle des trésors de biodiversité.

Les massifs boisés, dont les forêts domaniales de Brotonne, le Trait-Maulévrier et Roumare, abritent de grands mammifères sauvages comme le cerf, le chevreuil, le sanglier mais aussi des blaireaux, des renards, et des écureuils. Dans certaines boucles, le hanneton pullule à intervalles réguliers au printemps et le Lucane cerf-volant est localement fréquent.

Les mares forestières sont intéressantes par la présence de tritons, dont le Triton alpestre, et de libellules comme la Cordulie bronzée et l'Aeshne bleue. Les haies et les vergers parsèment le territoire. Ces extensions boisées vers les plaines sont un refuge pour les insectes qui recherchent les vieux bois, comme le Scarabée pique-prune à l'est du territoire, ou l'araignée Midia midas.

Sur les plateaux, l'activité agricole a occasionné la création de mares, riches en amphibiens (Grenouille agile, quatre espèces de tritons, etc.). Une flore diversifiée s'y développe, telle que les Massettes, les Renoncules aquatiques, les Glycéries ou encore les Callitriches. C'est le royaume des libellules, avec plus de 40 espèces, dont la Libellule écarlate. On aperçoit des papillons comme le Machaon ou la Piéride de la moutarde. Le Grillon champêtre peut être entendu et observé dans les talus et les prairies.

Dans les marais, c'est l'explosion de vie. La végétation est typique des zones humides (Iris des marais, Butome en ombelle, Orchis des marais, Potamots, ou encore Hottonie des marais et Mouron délicat, tous deux protégés au niveau régional). De nouvelles espèces d'amphibiens s'ajoutent aux précédentes (Rainette verte,

Péloдые ponctué, Crapaud calamite...). Les libellules sont nombreuses et des espèces remarquables sont présentes, comme la Libellule fauve, l'Agrion mignon, l'Agrion nain ou l'Agrion joli. Le Papillon azuré des anthyllides fréquente les zones humides. D'autres insectes originaux fréquentent ces milieux, comme la Courtilière (ou Taupe-grillon), le Criquet ensanglanté et même le Copris lunaire au marais Vernier.

Près des sources, l'Agrion de mercure, la Bythinelle de Villequier (mollusque endémique) et les salamandres sont des espèces remarquables. Les plans d'eau de la vallée sont les lieux de vie de nombreux poissons. Les cours d'eau (Corbie, Austreberthe, etc.) qui rejoignent la Risle ou la Seine constituent des axes de migration importants pour les espèces amphihalines, telles que le saumon, la truite de mer ou les lamproies qui s'y reproduisent. L'anguille vient y grossir. Des poissons estuariens comme le flet, l'éperlan ou encore le mulot porc, fréquentent la Seine pour y accomplir tout ou partie de leur cycle de vie. Les vasières, à proximité du pont de Normandie, sont des nourriceries pour les mollusques, les crustacés, les poissons et les oiseaux migrateurs.



Arbres têtards

Ces arbres doivent leur forme curieuse à leur taille régulière, qui forme un renflement caractéristique surmonté d'une couronne de branches. Ils constituent un écosystème à eux seuls : souvent creux, leur cavité abrite de petits mammifères, des insectes comme le Pique-prune et des oiseaux cavernicoles tels que la Chouette chevêche.



Iris des marais


Également appelée iris jaune, cette fleur se caractérise par ses longues feuilles vertes et sa fleur jaune qui évoque la fleur de lys et s'épanouit vers le mois de juin. Elle pousse en touffe dans les zones humides et inondées.



Clos-masure

Le clos-masure est représentatif de l'habitat rural et de l'agriculture du Pays de Caux. Il s'agissait autrefois d'une cour, avec un enclos ceinturé d'un talus planté d'arbres de haut-jet qui abritait un verger, des bâtiments agricoles, la maison d'habitation et une mare.





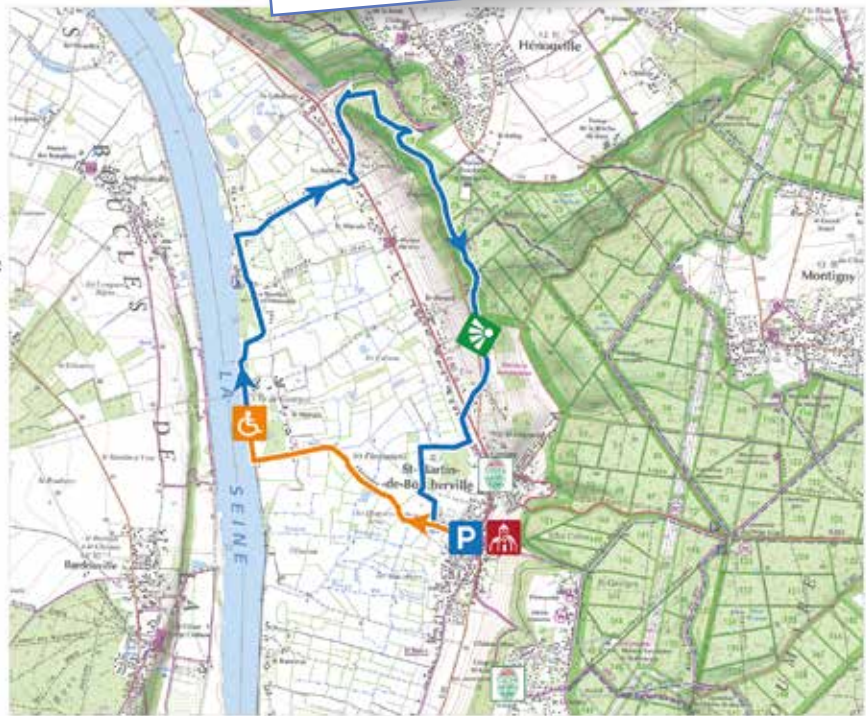
LES MARAIS 1



Q 76840 Saint-Martin-de-Boscherville
📍 Place de l'Abbaye
🕒 11 km



- Parking
- Panorama
- Abbaye de St-Georges de Boscherville
- Prestataire marque Valeurs Parc
- Accessible PMR



Ce parcours complet permet de découvrir le patrimoine de la vallée de la Seine (paysage, biodiversité et bâti). Vous traverserez l'un des meilleurs secteurs du Parc naturel régional pour le rôle des genêts et les oiseaux des prairies humides en général. Les nombreuses haies qui structurent le marais sont le repaire de nombreux oiseaux nicheurs dont la Chouette chevêche. Les forêts qui dominent la vallée accueillent des aires de rapaces, des populations de pics et des grands mammifères.

Les oiseaux à observer

Toute l'année : Bouscarle de Cetti, Pic noir, Pic mar, Grande Aigrette.

Printemps - Été : Rousserolle verderolle, Lorient d'Europe, Bondrée apivore, Râle des genêts, Tarier des prés, Cigogne blanche, Faucon hobereau, Locustelle tachetée, Engoulevent d'Europe, Rossignol philomèle, Chevalier Guignette.

Faune

Sanglier, Cerf, Triton alpestre, Triton crêté, Grenouille agile, Scarabée pique-prune, Machaon, Azurés, Demi-deuil, Anax empereur, Agrions.

Flore

Œnanthe à feuilles de silaüs, Lychnis fleur de coucou, Colchique d'automne, Rhinanthus velu.

Sites ouverts à la visite

Abbaye Saint-Georges-de-Boscherville

Édifiée au XII^e siècle. Ouvert toute l'année. Entrée payante.

abbayesaintgeorges.fr

Manoir de l'Aumônerie

Ferme des Templiers. Jardin de simples dans un enclos médiéval. Ouvert les week-ends, du 1^{er} avril au 31 octobre. Entrée libre.

54 chemin Saint-Gorgon

76840 Saint-Martin-de-Boscherville

manoirdelaumonerie.fr

Activités

Espace Normandie Aventure

Parcours acrobatiques en forêt.

Val Saint-Léonard

76840 Saint-Martin-de-Boscherville

espaceaventuresnormandie.com

Parc animalier de Roumare

Entre Rouen et Saint-Martin-de-Boscherville, la forêt de Roumare abrite un enclos de 26 hectares pour observer des cerfs, daims, chevreuils et sangliers dans leur milieu naturel. Ouvert toute l'année. Entrée libre. Piétons et modes doux (vélos, rollers...). Accessible PMR, poussettes.

Association AGV – VISITER

Activités nature : tir à l'arc, vélorail (départ depuis Saint-Paër), canoë-kayak (départ : Saint-Pierre-de-Varengeville)...

4, Le Valnaye - 76113 Saint-Pierre-de-Manneville

agv-visiter.fr - 02 35 34 17 32

Où dormir ?

Gîte La P'tite Maison - 3 personnes

20 route du Mesnil

76840 Saint-Martin-de-Boscherville

gites-normandie-76.com - 02 35 60 73 34

Gîte Le Verger de Belaitre - 12 personnes

31 Route de Belaitre - 76840 Quevillon

gites-normandie-76.com - 02 35 60 73 34

Gîte du Valnaye - 20 personnes

4, Le Valnaye - 76113 Saint-Pierre-de-Manneville

agv-visiter.fr - 02 35 34 17 32

Gîtes du Manoir de l'Aumônerie - 10 personnes

54 chemin Saint-Gorgon

76840 Saint-Martin-de-Boscherville

manoirdelaumonerie.fr

Où manger ?

Restaurants : Saint-Martin-de-Boscherville.

À savoir

Cabinet médical, pharmacie, boulangerie :

Saint-Martin-de-Boscherville.

Accès transport en commun :

Bus ligne 30 Rouen > Caudebec-en-Caux.

commentjyvais.fr



Plus d'informations touristiques

① Rouen Normandie Tourisme et Congrès

25, place de la Cathédrale

76000 Rouen

accueil@rouentourisme.com

rouentourisme.com - 02 32 08 32 40

① Seine-Maritime Attractivité

seine-maritime-tourisme.com

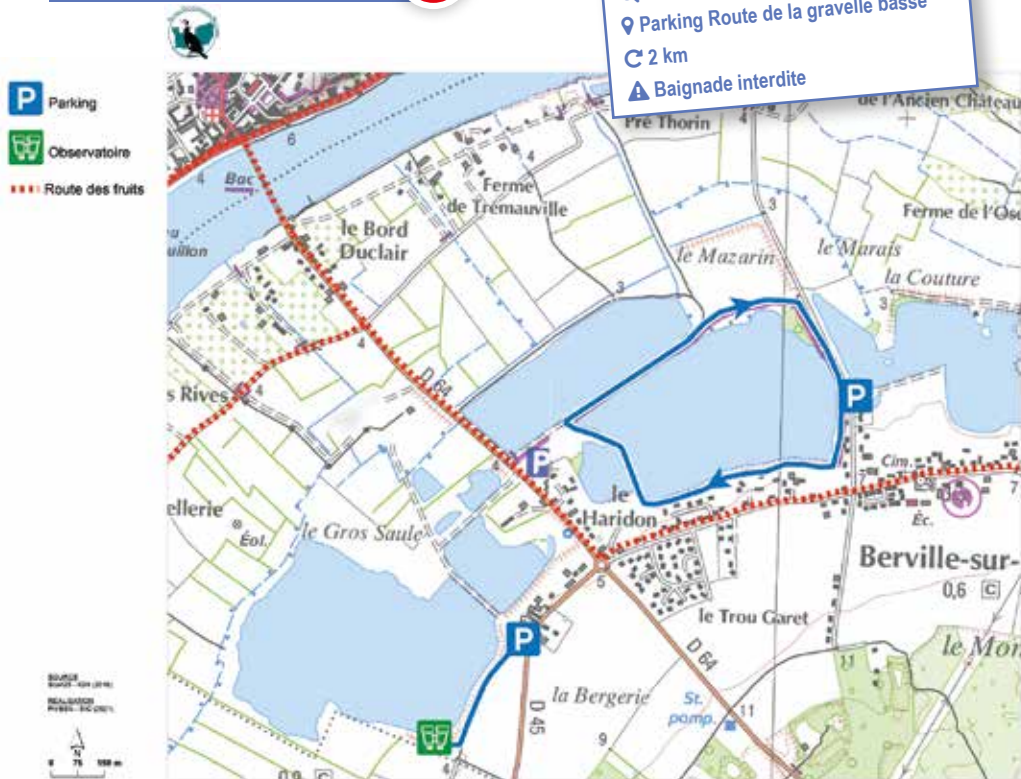




LE TOUR DU LAC 2



- Q 76480 Berville-sur-Seine
- Parking Route de la gravelle basse
- C 2 km
- ▲ Baignade interdite



À proximité des vergers, des prairies humides et des bois, de nombreux plans d'eau issus d'anciennes carrières d'extraction de granulats occupent cette boucle de la Seine. Ils favorisent la présence d'oiseaux aquatiques, facilement observables toute l'année. De nombreux canards y passent l'hiver. Au printemps, les chants des passereaux émergent des buissons et des haies.

À proximité du sentier géré par le GONm (groupe ornithologique normand), le plan d'eau situé au sud est équipé d'un observatoire (cf/carte).

Les oiseaux à observer

Toute l'année

Grande aigrette, Grèbe huppé.

Printemps - Été

Hypolaïs polyglotte, Rossignol philomèle, Bouscarle de Cetti, Fauvette babillarde, Locustelle tachtée, Rousserolle verderolle, Chevalier Guignette.

Automne - Hiver

Fuligule morillon, Fuligule milouin, Canard souchet, Canard chipeau.

Faune

Crapaud calamite, Crapaud commun, Scarabée Pique-prune, Lézard des souches.

Flore

Bleuet.

À voir à proximité

La route des fruits qui s'étend sur 62 km de Notre-Dame-de-Bliquetuit à Duclair, passe par les boucles de Jumièges et d'Anneville-Ambourville, où se situe ce sentier. Elle permet de rencontrer les producteurs et de savourer fruits rouges, cerises, prunes, pommes et poires, selon la saison.

Pour en savoir plus : brochure « Route des fruits » sur pnr-seine-normande.com

Activités

Club de voile CVAS

Activités nautiques.

653, route du Marais Brésil
76480 Anneville-Ambourville
02 35 37 57 00

Animations pour groupes et individuels

Le GONm (groupe ornithologique normand) organise des sorties pour observer les oiseaux.

Pour en savoir plus : gonm.org

Où dormir ?

seine-maritime-tourisme.com
gites-normandie-76.com

Où manger ?

Restaurants : Duclair.

À savoir

Supérette-alimentation

394, rue Monseigneur Lemonnier
76480 Anneville-Ambourville

Tous commerces et services : Duclair.

Accès transport en commun :

Bus ligne 30 Rouen > Caudebec-en-Caux (arrêt : Duclair), puis traversée en bac.
commentjyvais.fr

Les bacs de Seine

Une manière originale de traverser la Seine. Le bac de Berville-sur-Seine / Duclair traverse tous les jours. Service gratuit.

Horaires : seinemaritime.fr

Possibilité de traverser à cheval sous certaines conditions : 02 35 05 62 29

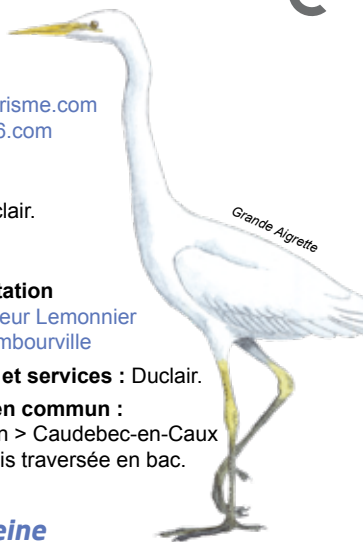
Plus d'informations touristiques

📍 Rouen Normandie Tourisme et Congrès

25, place de la Cathédrale
76000 Rouen
accueil@rouentourisme.com
rouentourisme.com - 02 32 08 32 40

📍 Seine-Maritime Attractivité

seine-maritime-tourisme.com



LE MARAIS DU TRAIT 3



Q 76580 Le Trait
P Parking 925 rue du Maréchal Gallieni
C 2,9 km
▲ Certains secteurs sont inondés en cas de fortes pluies et de grandes marées



- Parking
- Site d'observation
- Panorama



Le marais alluvial du Trait offre un paysage naturel composé de prairies pâturées, de roselières et de quelques boisements qui attire de nombreuses espèces typiques des zones humides. Une colonie de hérons et de cigognes s'est établie en bordure du sentier. Cette zone naturelle est enclavée entre la zone d'activités du Malaquis et les habitations situées en pied de coteaux. Tout au long de ses 3 km, le sentier de découverte du marais du Trait permet d'avoir un aperçu de la diversité écologique du site et des nombreuses espèces patrimoniales qu'il abrite. Pour éviter l'enfrichement du marais, les terrains bénéficient d'un pâturage extensif à l'aide de chevaux camarguais et de bovins Highland Cattles, des animaux rustiques adaptés aux conditions difficiles des milieux marécageux.

Plusieurs boucles pédestres situées sur le coteau boisé de la forêt du Trait-Maulévrier permettent de compléter le sentier du marais par l'observation d'espèces forestières et d'avoir un beau panorama sur le secteur.

Les oiseaux à observer

Toute l'année

Héron cendré, Aigrette garzette, Bruant des roseaux, Bouvreuil pivoine, Pipit farlouse.

Printemps - Été

Colonie mixte Cigogne blanche et Héron cendré, Râle des genêts, Phragmite des joncs, Rossignol philomèle, Rousserolle effarvate.

Automne - Hiver

Épervier d'Europe, Bouscarle de Cetti, Vanneau huppé, Locustelle tachetée, Linotte mélodieuse, Grande Aigrette, Fauvette grisette.

Faune

Rainette verte, Triton ponctué, Anguille, Aeschna affine, Courtilière commune, papillon Aurore.

Flore

Gesse des marais, Ache rampante, Utriculaire commune, Ophioglosse commun, Cirse des anglais.

Sites ouverts à la visite

Abbaye de Saint-Wandrille

Abbaye habitée par une communauté de moines bénédictins. Ouvert toute l'année. Extérieurs en accès libre. Visite guidée payante.

st-wandrille.com - 02 35 96 23 11

Château de Taillis

Musée août 1944.

Hameau de Saint-Paul - 76480 Duclair
chateaudutaillis.com

À voir à proximité

La route des fruits qui s'étend sur 62 km de Notre-Dame-de-Bliquetuit à Duclair, passe par les boucles de Jumièges et de Brotonne. Elle permet de rencontrer les producteurs et de savourer fruits rouges, cerises, prunes, pommes et poires, selon la saison.

Pour en savoir plus : Brochure « Route des fruits » sur pnr-seine-normande.com.

Où dormir ?

Gîtes du manoir du Perroy

2 et 4 personnes

325 route de Rançon - 76490 Rives-en-Seine
booking.com/hotel/fr/le-manoir-du-perroy.fr.html
06 62 62 89 65



Où manger ?

Restaurants :

Le Trait, Jumièges, Duclair, Rives-en-Seine.

À savoir

Tous commerces et services : Le Trait

Accès transport en commun :

Bus ligne 30 Rouen > Rives-en-Seine (Caudebec-en-Caux)

(arrêt : Le Trait - Passage à niveau)

commentjyvais.fr

Locations de vélos : Jumièges (bureau d'information touristique), Notre-Dame-de-Bliquetuit (Maison du Parc naturel régional), Rives-en-Seine (Caudebec-en-Caux).

Plus d'informations touristiques

Rouen Normandie Tourisme et Congrès
25, place de la Cathédrale - 76000 Rouen
accueil@rouentourisme.com
rouentourisme.com
02 32 08 32 40

Bureau d'informations touristiques de Jumièges
Rue Guillaume le Conquérant
76480 Jumièges
02 35 37 28 97

Seine-Maritime Attractivité
seine-maritime-tourisme.com





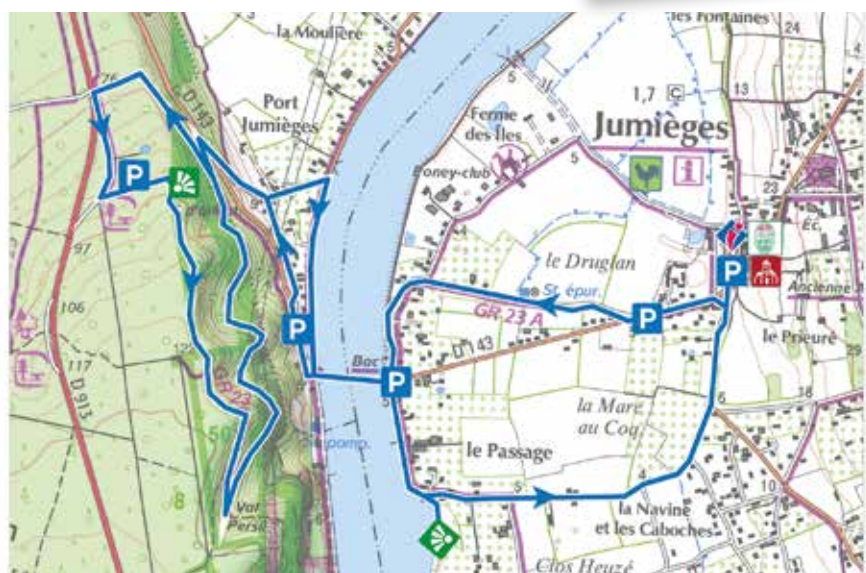
Plusieurs
départs possibles

JUMIÈGES, SEINE ET FORÊT DE BROTONNE 4

- Q 76480 Jumièges
- Q 76940 Heurteauville
- C 8,7 km
- ⓘ Tables de pique-nique place de l'abbaye à Jumièges, aire de Port-Jumièges à Heurteauville



- Parking
- Panorama
- Abbaye de Jumièges
- Office de tourisme
- Auberge des Ruines



Cet itinéraire permet de passer des milieux humides et des vergers de Jumièges à la forêt de Brotonne. Ce sentier est idéal pour observer les différents paysages de la vallée de la Seine et la diversité d'espèces qu'ils abritent. Les rapaces sont nombreux avec la proximité des forêts. Des faucons pèlerins peuvent notamment être observés depuis la boucle de Jumièges en direction des falaises bordant la forêt de Brotonne.

Les oiseaux à observer

Toute l'année

Autour des palombes, Faucon pèlerin, Pic noir, Pic épeichette, Pic vert, Pic mar, Chevêche d'Athéna, Grande aigrette, Gros-bec casse-noyaux.

Printemps - Été

Bondrée apivore, Faucon hobereau, Gobe-mouche gris, Balbuzard pêcheur, Chevalier Guignette.

Faune

Sanglier, Écureuil roux, Martre des pins, Triton alpestre, Grenouille agile, Rainette verte, libellules forestières.

Flore

If commun sur les corniches, Sceau-de-Salomon multiflore, Scolopendre langue-de-cerf, Jacinthe des bois.

Sites ouverts à la visite

Abbaye de Jumièges

Ruines de l'ancienne abbaye bénédictine de Jumièges. Ouvert toute l'année. Entrée payante.
abbayedejumieges.fr - 02 35 37 24 02

À voir à proximité

La route des fruits qui s'étend sur 62 km de Notre-Dame-de-Bliquetuit à Duclair, passe par les boucles de Jumièges et de Brotonne. Elle permet de rencontrer les producteurs et de savourer fruits rouges, cerises, prunes, pommes et poires, selon la saison.

Pour en savoir plus : Brochure « Route des fruits » sur pnr-seine-normande.com.

Activités

Base de loisirs de Jumièges Le-Mesnil

Baignade, activités nautiques, planète aventure... Possibilité d'hébergement pour groupes sur réservation. Restauration.

76480 Mesnil-sous-Jumièges
basedejumieges.com

Golf de Jumièges

Possibilité d'hébergement pour groupes sur réservation. Restaurant le midi, sauf lundi et mercredi.

76480 Mesnil-sous-Jumièges
golfdejumieges.eu

Où dormir ?

Gîte Domaine de la Renardière

2 personnes
 350 impasse de la Renardière
 76940 Arelaune-en-Seine
 02 35 60 73 34 / 06 09 22 24 97
gites-normandie-76.com (réf. : G5052)

Gîte Chez Cocotte et Poulette

2 personnes
 11 rue du Mont Gignard - 27350 Hauville
 06 31 61 14 87
chezcocotteetpoulette.wordpress.com

Gîte de la Forêt

8 personnes
 Rue du parquet - 76940 Vatteville-la-Rue
le-gite-de-la-foret.fr - 06 03 81 17 63

Où manger ?

Restaurant L'auberge des ruines

17 place de la mairie - 76480 Jumièges
auberge-des-ruines.fr - 02 35 37 24 05



▲ La chasse est pratiquée en forêt de Brotonne

Pour connaître le calendrier et les parcelles concernées, consulter le site de l'**Office National des Forêts** (Région Seine-Nord) :
onf.fr/enforet/brotonne



Pic noir

À savoir

Cabinet médical, tous commerces et services : Jumièges et Arelaune-en-Seine.

Pharmacie : Yainville et Arelaune-en-Seine.

Accès transport en commun :

Bus : ligne 30 Rouen > Rives-en-Seine (Caudebec-en-Caux).

Transport à la demande : Filo'r (sur réservation reseau-astuce.fr)

Location de vélos : Jumièges (bureau d'information touristique)

Les bacs de Seine

Une manière originale de traverser la Seine. Le bac de Jumièges / Heurteville traverse tous les jours. Service gratuit.

Horaires : seinemaritime.fr

Possibilité de traverser à cheval sous certaines conditions : 02 35 03 55 55

Plus d'informations touristiques

📍 **Seine-Maritime Attractivité**
seine-maritime-tourisme.com

JUMIÈGES

📍 **Rouen Normandie Tourisme et Congrès**
 25, place de la Cathédrale - 76000 Rouen
accueil@rouentourisme.com
rouentourisme.com - 02 32 08 32 40

📍 **Bureau d'information touristique**
 Rue Guillaume le Conquérant
 76480 Jumièges - 02 35 37 28 97

HEURTEAUVILLE & ARELAUNE-EN-SEINE

📍 **Office de Tourisme Caux vallée de Seine**
La maison de la rando et du trail
 Place du Général de Gaulle
 Caudebec-en-Caux
 76490 Rives-en-Seine
office@normandie-caux-seine-tourisme.com
entreseineetmer.fr
 02 32 70 46 32



LA TOURBIÈRE D'HEURTEAUVILLE

5

- Q 76940 Heurteauville
- Parking rue de la Charretière
- C 4,6 km
- Tables de pique-nique
- Accessible PMR seulement entre le parking et le ponton



- P Parking
- Site d'observation
- Accessible PMR



La tourbière d'Heurteauville s'étend aux confins de la boucle de Brotonne, au pied du massif forestier du même nom. Ce site naturel exceptionnel, propriété du Département de la Seine-Maritime et du Parc naturel régional, forme un ensemble de plus de 250 hectares gérés à des fins écologiques. Le Parc entretient directement une partie du site en pâturage extensif avec des chevaux de Camargue et des bovins Highland. Ce secteur tourbeux original en vallée de Seine et très riche en termes de biodiversité lui vaut plusieurs reconnaissances et protections : ZNIEFF, Espace naturel Sensible, Natura 2000.

Parmi la faune et la flore remarquables (13 espèces de chauves-souris, 29 espèces de libellules, muscardins, osmonde royale, drosera, piment royal, etc.) la tourbière d'Heurteauville abrite plus de 153 espèces d'oiseaux !

Une partie du site a été aménagée pour l'accueil du public par le Département de la Seine-Maritime. Trois sentiers d'interprétation vous permettent ainsi de découvrir la tourbière et d'y réaliser des observations passionnantes, dont un accessible aux personnes à mobilité réduite.

Les oiseaux à observer

Toute l'année

Martin-pêcheur, Héron cendré, Héron garde-bœufs, Aigrette garzette, Grande aigrette et Grand cormoran sont présents sur la colonie de reproduction ou au dortoir en automne et en hiver. Bouvreuil pivoine, Bruant des roseaux.

Printemps - Été

Balbusard pêcheur, Faucon hobereau, Râle des genêts, Pie-grièche écorcheur, Lorient d'Europe, Pouillot fitis, Rossignol philomèle, Chevalier Guignette.

Automne - Hiver

Canard souchet, Fuligule milouin, Fuligule morillon, Canard chipeau.

Faune

Mante religieuse, libellules (Agrion nain, Libellule quadrimaculée), papillons (Grand mars changeant), amphibiens, Anguille, Epinochette.

Flore

Plantain d'eau, Marisque, Rossolis à feuilles rondes, Fougère des marais.

Sites ouverts à la visite

Maison du Parc

Découverte extérieure de l'ancien corps de ferme. Ouvert d'avril à octobre. Entrée gratuite.
pnr-seine-normande.com - 02 35 37 23 16

Abbaye de Jumièges

Ruines de l'ancienne abbaye bénédictine de Jumièges. Ouvert toute l'année. Entrée payante.
abbayedejumieges.fr - 02 35 37 24 02

Sites de Roumois Terres vivantes en Normandie

Ouverts une partie de l'année. Entrée payante.
27350 Routot : Maison du lin - 02 32 56 21 76
27350 Hauville : Moulin à vent - 02 32 56 57 32
27350 La Haye-de-Routot :
Four à pain - 02 32 57 07 99
Musée du sabot, Chaumière aux orties,
Jardin des herbes sauvages - 02 32 57 59 67

Plus d'informations touristiques

Office de Tourisme Caux vallée de Seine
La maison de la rando et du trail
Place du Général de Gaulle,
Caudebec-en-Caux
76490 Rives-en-Seine
office@entreseineetmer.fr
entreseineetmer.fr - 02 32 70 46 32

Seine-Maritime Attractivité
seine-maritime-tourisme.com

À voir à proximité

La route des fruits qui s'étend sur 62 km de Notre-Dame-de-Bliquetuit à Duclair, passe par les boucles de Brotonne, de Jumièges et d'Anneville-Ambourville. Elle permet de rencontrer les arboriculteurs et de savourer fruits rouges, cerises, prunes, pommes et poires, selon la saison.

Pour en savoir plus : brochure « Route des fruits » sur pnr-seine-normande.com

Activités

Randonnées à cheval en forêt de Brotonne :

Les Écuries de Brotonne

1486 Cote de Caveaumont
76940 Arelaune-en-Seine
ecuries-de-brotonne.com

Full moon

Rue de la Mare, le Wuy
76940 Arelaune-en-Seine
fullmoon.fr

Quarter Horse Dream

3789 le Wuy - 76940 Arelaune-en-Seine
02 35 05 10 06

Où dormir ?

Gîte Domaine de la Renardière - 2 pers.

350 impasse de la Renardière
76940 Arelaune-en-Seine
06 09 22 24 97
gites-normandie-76.com (réf. : G5052)

Gîte Chez Cocotte et Poulette - 2 pers.

11 rue du Mont Gignard - 27350 Hauville
06 31 61 14 87
chezcocotteetpoulette.wordpress.com

Gîte de la Forêt - 8 pers.

Rue du parquet - 76940 Vatteville-la-Rue
le-gite-de-la-foret.fr - 06 03 81 17 63

Où manger ?

Restaurants : Arelaune-en-Seine et Jumièges.

Restaurant L'auberge des ruines

17 place de la mairie - 76480 Jumièges
auberge-des-ruines.fr - 02 35 37 24 05

À savoir

Cabinet médical, tous commerces et services :
Arelaune-en-Seine.

Animations pour groupes

Des visites en groupe sont organisées ponctuellement par le Département de Seine-Maritime : seinemaritime.fr/ens



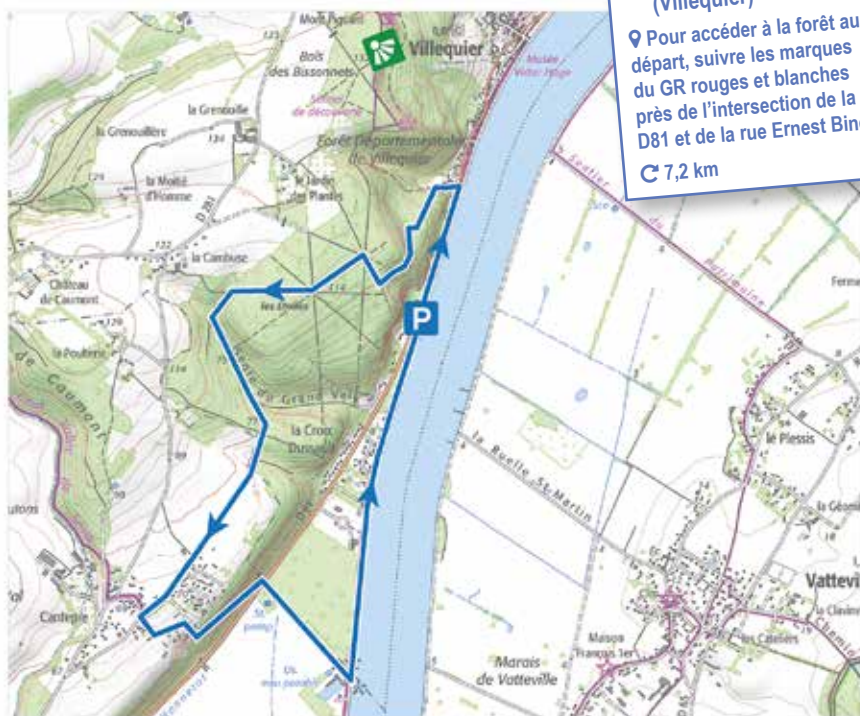
LA PISTE DU PÈLERIN 6



Q 76490 Rives-en-Seine
(Villequier)

📍 Pour accéder à la forêt au départ, suivre les marques du GR rouges et blanches près de l'intersection de la D81 et de la rue Ernest Binet.

⌚ 7,2 km



Le bourg de Villequier est lové entre la Seine et les coteaux forestiers, dont la forte pente favorise les boisements de ravins et leur végétation caractéristique. Les arbres vieillissants et les chablis (arbres tombés) créent des habitats pour de nombreuses espèces. De ce fait, la forêt est très animée en toute saison. Lors du cheminement, les rives en pente douce de la boucle de Brotonne apparaissent de l'autre côté de la Seine. Avec trois falaises, Villequier est sans conteste le territoire idéal du Faucon pèlerin, que vous pourrez observer principalement de janvier à mai. Il trouve ses proies entre la Seine, les boisements et les marais, sans oublier les villes, riches en choucas et en pigeons.

Les oiseaux à observer

Toute l'année

Faucon pèlerin, Choucas des tours, Pic noir, Goéland marin (laridés), Autour des palombes.

Printemps - Été

Bondrée apivore, Faucon hobereau, Chevalier guignette.

Faune

Phoque veau marin, Bythinelle de Villequier, écrevisse à pied blancs, Lucane cerf-volant.

Flore

Laïches pendante et maigre, Orme des montagnes.

Activités

Musée Victor Hugo

Maison Vacquerie - Musée Victor Hugo
Rue Ernest Binet - 76490 Rives-en-Seine
museevictorhugo.fr - 02 35 56 78 31

MuséoSeine, le musée de la Seine Normande

L'histoire de la Seine, de ses Hommes et de ses paysages depuis l'antiquité à nos jours.
Rue Winston Churchill - 76490 Rives-en-Seine
museoseine.fr - 02 35 95 90 13

Poney-Club Poney pour tous

107, route des Châteaux - 76490 Rives-en-Seine
poneyspourtous.fe.com

Où dormir ?

Gîtes du manoir du Perroy - 2 et 4 pers.

325 route de Rançon - 76490 Rives-en-Seine
booking.com/hotel/fr/le-manoir-du-perroy.fr.html
06 62 62 89 65

Où manger ?

Restaurants :

Norville, Rives-en-Seine
(Caudebec-en-Caux)

À savoir

Tous commerces

et services :

Rives-en-Seine
(Caudebec-en-Caux)



Faucon pèlerin

Plus d'informations touristiques

Office de Tourisme Caux vallée de Seine

La maison de la rando et du trail
Place du Général de Gaulle,
Caudebec-en-Caux
76490 Rives-en-Seine
office@entreseinetmer.fr
entreseinetmer.fr - 02 32 70 46 32

Seine-Maritime Attractivité
seine-maritime-tourisme.com

La Bythinelle de Villequier

C'est un petit mollusque lié spécifiquement aux sources tufeuses, endémique du territoire.





L'ALLÉE DES GRANGES 7

Q 27680 Sainte-Opportune-la-Mare
 📍 Parking de l'église
 ⌚ 7,7 km
 ⓘ Parking et tables de pique-nique à l'observatoire de la Grand'Mare



- Parking
- Observatoire
- Réserve naturelle nationale



Ce sentier traversant plateau, coteau et marais, offre une « plongée » au cœur du marais Vernier, vaste amphithéâtre de 4 500 ha, issu d'un ancien méandre de la Seine. Situé sur un important couloir de migration des oiseaux, le site du marais Vernier et son étang le « Grand'mare » présentent un grand intérêt au sein de l'estuaire de la Seine. Cette zone humide d'importance internationale est classée Ramsar depuis 2015. Un observatoire aménagé sur la Réserve de chasse et de faune sauvage de la Grand'Mare permet de scruter l'étang et ses alentours et de rechercher les oiseaux de la roselière à la belle saison. À l'automne, de nombreux canards migrateurs viennent profiter de la tranquillité des lieux. Le marais est bordé de haies et de vergers, refuges de nombreuses chouettes chevêches. La partie sud-ouest du parcours permet de pénétrer le marais et de découvrir un boisement tourbeux original.

Les oiseaux à observer

Tout l'année

Grande aigrette, Busard des roseaux, Chevêche d'Athéna, Pic noir, Pic épeichette, Cigogne blanche.

Printemps - Été

Gorgebleue à miroir, Balbuzard pêcheur, Bondrée apivore, Faucon hobereau, Rousserolle verderolle, Lorient d'Europe.

Automne - Hiver

Canard souchet, Canard chipeau, Sarcelle d'hiver, Canard siffleur, Butor étoilé, Autour des palombes.

Faune

Sanglier, Écureuil roux, Triton alpestre, Grenouille agile, Grenouille de Lessona, Courtilière commune.

Flore

Iris des marais, Populage des marais, Jonc fleuri, Roselière à Fougère des marais.

À voir à proximité

La route des chaumières

Depuis la Maison du Parc au marais Vernier, elle longe sur 53 km la Seine vers son embouchure et valorise cet habitat traditionnel issu des ressources locales : roseau, bois, argile.

Pour en savoir plus : brochure « Route des chaumières » sur pnr-seine-normande.com

Diorama sur les oiseaux à l'Observatoire de la Grand'Mare. Visite sur réservation : Fédération Départementale des Chasseurs de l'Eure.

contact@fdc27.com - 02 32 23 03 15

Où dormir ?

Gîte de l'ânerie - 7 personnes

54 Le Clairval - 27680 Marais-Vernier
gitedelanerie.fr - 06 73 30 50 39



Où manger ?

La Tourelle Gourmande

5 place de la Mairie
27500 Bourneville-Sainte-Croix
latourellegourmande27.fr - 02 32 42 30 22

Autres restaurants :

Marais-Vernier, Bourneville-Sainte-Croix

À savoir

Tous commerces et services :

Bourneville-Sainte-Croix

Location de vélos :

Les Cigognes

211 bis chemin du Roy
27680 le Marais Vernier
211bis.fr
06 68 03 39 39

Electrobike location

210 route de Sainte Croix
27500 Bourneville-Sainte-Croix
electrobike-caen.fr
06 83 00 13 79



Visites accompagnées de la Réserve Naturelle Nationale du marais Vernier

La réserve occupe 148 hectares gérés par le Parc naturel régional des Boucles de la Seine Normande. Des chevaux de Camargue et vaches Highland y maintiennent naturellement les équilibres faunistiques et floristiques. Des sorties pour les individuels sont proposées dans le cadre des *Rendez-Vous du Parc*.

Calendrier et réservations sur :
pnr-seine-normande.com

Sentier à faire en +

Les Courtils de Bouquelon

Réserve naturelle privée classée Espace naturel sensible. Sentier de découverte du marais tourbeux de 1,2 km, ouvert du 1^{er} avril au 31 novembre (bottes à prévoir). Entrée libre.

courtilsdebouquelon.wordpress.com

Visites guidées pour les groupes sur réservation auprès de l'association :

courtils.de.bouquelon@gmail.com
02 32 42 02 37



L'EURE
en Normandie

Plus d'informations touristiques

Office de Tourisme

Maison de la Terre - 12 rue du M^{ai} Leclerc
Le Bosc-Roger-en-Roumois
27670 Bosroumois
roumoiseine.fr/sejourner-et-visiter
02 32 13 53 69

Eure Tourisme
eure-tourisme.fr

CHEMIN DE DÉCOUVERTE DU MARAIS VERNIER 8



Q 27680 Le Marais-Vernier
 P Parking face au 224 chemin
 du Roy, en contrebas de la rue
 de l'église

C 5,4 km

ⓘ Tables de pique-nique au départ

⚠ Sentier ouvert du 1^{er} mars
 au 30 septembre



Ce sentier permet d'entrer dans le marais Vernier et de marcher dans la tourbière, tout en découvrant le charme du village du même nom et ses belles chaumières. Avec ses 4 500 ha, cet ancien méandre de Seine abrite aujourd'hui l'une des plus grandes tourbières françaises, reconnue d'importance internationale par la convention de Ramsar. Bordé au nord par la Seine et au sud par un coteau boisé, le site du marais Vernier présente un grand intérêt ornithologique, car il est situé sur un important couloir de migration des oiseaux au sein de l'estuaire de la Seine. En cas d'inondation, les oiseaux seront au rendez-vous et les bottes peuvent être utiles !

Les oiseaux à observer

Toute l'année

Cigogne blanche, Pipit farlouse, Busard des roseaux, Bouscarle de Cetti, Bruant des roseaux, Cisticole des joncs.

Printemps - Été

Fauvette babillarde, Pie-grièche écorcheur, Rousserolle effarvate et verderolle, Phragmite des joncs, Courlis cendré, Tarier des prés.

Automne - Hiver

Hibou des marais, Vanneau huppé, Pluvier doré, Râle d'eau, Cygne de Bewick (si inondation).

Faune

Couleuvre à collier, Courtilière commune, Pélodyte ponctué, Rainette verte, Triton crêté.

Flore

Butome en ombelle, Grenouillette.

À voir à proximité

La route des chaumières

Depuis la Maison du Parc au marais Vernier, elle longe sur 53 km la Seine vers son embouchure et valorise cet habitat traditionnel issu des ressources locales : roseau, bois, argile.

Pour en savoir plus : brochure « Route des chaumières » sur pnr-seine-normande.com

Panorama du Marais-Vernier

Ce belvédère permet de se rendre compte de l'immensité du marais Vernier. Avec des jumelles, il est possible d'observer des espèces d'oiseaux intéressantes. Une table d'orientation et des panneaux pédagogiques permettent de comprendre le paysage, la création du marais et son occupation par les hommes.

Observatoire de la Grand-mare

Observatoire surélevé avec des jumelles fixes gratuites, qui permet une vue panoramique sur la Réserve Naturelle Nationale du marais Vernier. Propriété de la Fédération des chasseurs de l'Eure, la tour est l'un des meilleurs postes d'observation de la vallée.

→ voir sentier n°7 pages 18/19

Où dormir ?

Gîte de l'ânerie - 7 personnes

54 Le Clairval - 27680 Marais-Vernier
gitedelanerie.fr - 06 73 30 50 39

Gîte Sous La Garenne - 7 personnes

301 chemin de la Grande Chaussée
27210 Conteville
02 32 42 12 63
souslagarenne.fr



Où manger ?

Restaurants : Marais-Vernier, Saint-Samson-de-la-Roque, Bourneville-Sainte-Croix, Pont-Audemer

À savoir

Tous commerces et services :

Pont-Audemer,
Bourneville-Sainte-Croix

Location de vélos :

Les Cigognes

211 bis chemin du Roy
27680 le Marais Vernier
211bis.fr
06 68 03 39 39



Chouette d'Athene

Visites accompagnées de la Réserve Naturelle Nationale du marais Vernier

La réserve occupe 148 hectares gérés par le Parc naturel régional des Boucles de la Seine Normande. Des chevaux de Camargue et vaches Highland y maintiennent naturellement les équilibres faunistiques et floristiques. Des sorties pour les individuels sont proposées dans le cadre des *Rendez-Vous du Parc*.

Calendrier et réservations sur :
pnr-seine-normande.com

Sentier à faire en +

Les Courtils de Bouquelon

Réserve naturelle privée classée Espace naturel sensible. Sentier de découverte du marais tourbeux de 1,2 km, ouvert du 1^{er} avril au 31 novembre (bottes à prévoir). Entrée libre.

courtilsdebouquelon.wordpress.com

Visites guidées pour les groupes sur réservation auprès de l'association :

courtils.de.bouquelon@gmail.com
02 32 42 02 37



L'EURE
des Associations

Plus d'informations touristiques

Office de Tourisme

2, place du Général de Gaulle
27500 Pont-Audemer
tourisme-pontaudemer-rislenormande.com
02 32 41 08 21

Eure Tourisme
eure-tourisme.fr



LE SENTIER DES ÉTANGS 9



2 départs possibles

- Q 27500 Toutainville
- 📍 Parking près du camping
- 📍 Parking du club nautique
- ⌚ 4,9 km
- 📍 Aires de pique-nique

P Parking

 Camping Risle Seine



À deux pas de Pont-Audemer, ces étangs sont l'endroit idéal pour se familiariser avec la faune et la flore des milieux humides. Les îles rassurent les oiseaux grégaires qui viennent y dormir. Les oiseaux d'eau et les passereaux y sont nombreux. Le site est également riche de multiples espèces de libellules, observables près des mares et le long des berges. Les nombreux chemins à explorer permettent de découvrir cette biodiversité.

Les oiseaux à observer

Toute l'année

Héron garde-bœufs, Grande aigrette, Aigrette garzette..

Printemps - Été

Balbusard pêcheur, Faucon hobereau, Grèbe castagneux, Locustelle tachetée, Chevalier Guignette.

Automne - Hiver

Canard souchet, Fuligule milouin et morillon, Sarcelle d'hiver, Canard chipeau, Canard siffleur.

Faune

Crapaud commun, Brochet, Anguille, Carpe, nombreuses libellules (Agrion de Mercure, Cordulie bronzée, Agrion délicat, Petite nymphe à corps de feu...).

Flore

Peuplier noir sauvage, Orchis négligé.

À voir à proximité

Pont-Audemer

La « Venise normande » : ville médiévale construite au bord de la Risle et de ses canaux.

Activités

Pêche dans les étangs

Brochet, carpe, anguille.
eure-peche.com

Les Castors rislois

Canoë-kayak et stand-up paddle sur la Risle.
Rue Pierre de Coubertin - 27500 Pont-Audemer
lescastorsrislois.fr

Base nautique Risle-Seine

École française de ski nautique et wakeboard.
Ouvert d'avril à octobre.
15, route des étangs - 27500 Toutainville
club-nautique-toutainville.fr

Pont Au Golf

Route des étangs - 27500 Pont-Audemer
pontaugolf.jimdo.com

Où dormir ?

Camping Risle Seine

Emplacements de camping, locations de cottages, écolodges et bivouacs sur pilotis

Route des étangs
27500 Toutainville
infos@camping-risle-seine.com
camping-risle-seine.com
02 32 42 46 65

Où manger ?

Restaurants : Toutainville, Pont-Audemer

Crêperie Sara'Zin

1, rue place de la ville
27500 Pont-Audemer
creperiesarazin.com - 09 81 22 49 89

À savoir

Tous commerces et services :
Pont-Audemer


Centres médicaux, pharmacies, hôpital :
Pont-Audemer

Accès transport en commun :
Depuis gare du Havre, bus 900
Depuis gare de Bernay, bus 420
commentjyvais.fr

Plus d'informations touristiques

Office de Tourisme
2, place du Général de Gaulle
27500 Pont-Audemer
tourisme-pontaudemer-rislenormande.com
02 32 41 08 21

Eure Tourisme
eure-tourisme.fr



Aigrette garzette





LE SENTIER DE L'ANGUILLE 10



Q 27210 Saint-Sulpice-de-Grimbouville
 Mairie
 C 4,2 km

- Parking
- Site d'observation
- Panorama



Cette boucle située dans la vallée de la Risle permet de s'immerger dans un ensemble de plusieurs centaines d'hectares de zone naturelle, comprenant des boisements, des roselières, des prairies, des sources, des fossés et des mares. Le Parc naturel régional y gère directement 85 hectares. C'est un véritable régal pour le naturaliste, qui peut se pencher sur la flore originale, mais aussi guetter les nombreuses libellules. Les passereaux atteignent ici des densités importantes ce qui facilite les observations. Le sentier de l'Anguille est ponctué de haltes pédagogiques permettant une découverte ludique et sensorielle du site. Une colonie de cigognes anime le secteur au printemps.

Les oiseaux à observer

Toute l'année

Cigogne blanche, Héron garde-bœufs, Grande aigrette, Vanneau huppé, Cisticole des joncs.

Printemps - Été

Gorgebleue à miroir, Phragmite des joncs, Rousserolle verderolle et effarvatte, Faucon hobereau, Locustelle tachetée, Bondrée apivore, Lorient d'Europe, Pie-grièche écorcheur, Bergeronnette printanière, Chevalier Guignette.

Faune

Triton alpestre, Grenouille agile, Rainette verte, Agrion de mercure, Aeschne bleue, Anguille, Criquet ensanglanté.

Flore

Iris des marais, Baldellie fausse-renoncule, Orchis négligé.

À voir à proximité

Aux abords de la maison médiévale qui abrite la mairie, des tables d'interprétation présentent l'histoire paysagère et patrimoniale du site : panorama, chaumières, source miraculeuse.

Activités

Consulter les activités du sentier n° 9 « Le sentier des étangs », p.22/23.

Où dormir ?

Camping Risle Seine

Emplacements de camping, locations de cottages, écolodges et bivouacs sur pilotis.

19 route des étangs - 27500 Toutainville

infos@camping-risle-seine.com

camping-risle-seine.com - 02 32 42 46 65



Gîte « Sous la Garenne »

7 personnes

301 chemin de la Grande Chaussée

27210 Conteville

souslagarenne.fr

02 32 42 12 63



Où manger ?

Restaurants :

Toutainville, Pont-Audemer, Berville-sur-Mer

Crêperie Sara'Zin

1, rue place de la ville

27500 Pont-Audemer

creperiesarazin.com - 09 81 22 49 89



À savoir

Tous commerces et services :

Pont-Audemer et Beuzeville

Plus d'informations touristiques

Bureau d'Information Touristique Beuzeville-Honfleur

52, rue Constant Fouché

27210 Beuzeville

beuzeville@ot-honfleur.fr

ot-honfleur.fr - 02 32 57 72 10

EureTourisme

eure-tourisme.com



Cigogne blanche



Animations nature
proposées dans le cadre
des **Rendez-Vous du Parc**

Calendrier et réservation :
pnr-seine-normande.com



SUR LA TRACE DES CHEVAUX 11



- Parking
- Site d'observation
- Panorama
- Accès routier
- Sens interdit



Q 76430 Saint-Vigor-d'Ymonville

Depuis l'A131, sortie « Port 4000-6000 » Centre routier, puis suivre « Port 4000-5000 », puis traversée du pont du Hode, sortie « Port 5830-6000 » Au 1^{er} croisement, remonter l'allée à droite jusqu'au prochain croisement.

⌚ 4 km

Chaussée en mauvais état. Il est conseillé de se garer sur le bord de la chaussée et de remonter l'allée à pied (+ 2 km).

Ce parcours débute au milieu des prairies humides. Il traverse ensuite des milieux riches et diversifiés pour finir sur les bords de Seine. Une héronnière protégée par un bosquet d'arbres abrite plusieurs espèces de hérons, que l'on peut observer au gré de la promenade. La surélévation de l'ancien embarcadère du bac du Hode facilite l'observation de la végétation de hautes herbes et de roseaux à l'est, et d'une grande roselière à l'ouest. À l'approche de la Seine, des mares de chasse en zone inondable attirent de nombreux oiseaux d'eau, tout comme les vasières bordant le fleuve. Le deuxième site localisé à l'est sur la carte correspond à l'ancienne usine Millénium. Elle abrite aujourd'hui une importante colonie de cigognes facilement observable depuis le parking.

Les oiseaux à observer

Toute l'année

Héron garde-bœufs, Aigrette garzette, Busard des roseaux, Tadorne de Belon, Râle d'eau, Cisticole des joncs.

Printemps - Été

Cigogne blanche, Bihoreau, Gorgebleue à miroir, Panure à moustaches, Rossignol philomèle, Phragmite des joncs, Rousserolle effarvatte, Chevalier Guignette.

Hiver

Sarcelle d'hiver, Butor étoilé, Canard souchet, Vanneau huppé.

Faune

Pelodyte ponctué, Grenouilles vertes communes, Grenouilles de Lessona, et les libellules Leste sauvage, Agrion nain et Sympetrum rouge sang.

Flore

Mégaphorbiaie saumâtre des bords de Seine : Grande angélique, Oenanthe safranée, Céléris des marais.

À voir à proximité

Les ponts de Tancarville et de Normandie

Ces deux ponts à haubans sont de véritables ouvrages d'art qui participent à l'identité du paysage. Le pont de Tancarville, inauguré en 1959, est le premier pont construit en aval de Rouen pour relier la rive droite et la rive gauche de la Seine. Il remplaça ainsi le bac du Hode qui ne répondait plus aux exigences des liaisons routières nord-sud.

Belvédère de Saint-Vigor-d'Ymonville

Une table d'orientation aménagée sur une plateforme vous permet d'observer la cohabitation entre le paysage estuarien et le développement industriel entre les deux ponts de Tancarville et de Normandie.

Accès par route de l'Estrangle. Stationnement possible.

Sorties nature pour groupes et individuels

Maison de l'Estuaire

Informations et réservations :
02 35 24 80 01 du lundi au vendredi
communication@maisondelestuaire.org
maisondelestuaire.org



Où dormir ?

seine-maritime-tourisme.com
gites-normandie-76.com
lehavretourisme.com

Où manger ?

Restaurants

Saint-Vigor-d'Ymonville, Saint-Romain-de-Colbosc, Sandouville, Tancarville.

À savoir

Épicerie Vival

Ouvert tous les jours sauf le mercredi.

20, route du village
76430 Saint-Vigor-d'Ymonville
02 35 55 56 52

Tous commerces et services

Saint-Romain-de-Colbosc.

Plus d'informations touristiques

Le Havre Étretat Normandie tourisme

186 boulevard Clémenceau - BP 649
76059 Le Havre Cedex
contact@lehavre-etretat-tourisme.com
lehavretourisme.com - 02 32 74 04 04

Seine-Maritime Attractivité

seine-maritime-tourisme.com

DES MARAIS AU RYTHME DES MARÉES

12

📍 2 départs possibles



Ce site offre deux parcours de découverte propices à l'observation des oiseaux : le sentier « Le marais d'Amfard » au départ du parking de l'Aire de la baie de Seine et le sentier « Des vasières à la roselière », au départ de la Maison de la réserve. Tous deux permettent de profiter des différents milieux estuariens soumis au va-et-vient des marées. Les vastes étendues de roselières saumâtres, refuges incontestés des passereaux vivants dans les marais, sont ponctuées de mares aménagées pour la chasse au gibier d'eau. Cette mer de roseaux laisse progressivement place au schorre, puis à la slikke, sur laquelle viennent se nourrir les échassiers. À marée montante et haute, ce secteur de la Réserve constitue un important refuge pour les canards, oies, cygnes, et limicoles, observables depuis les premières hauteurs du pont et les observatoires de l'Espace préservé.

Les oiseaux à observer

Toute l'année

Aigrette garzette, Bouscarle de Cetti, Busard des roseaux, Tadorne de Belon, Spatule blanche, Grand Cormoran, Courlis cendré, Cisticole des joncs.

Printemps - Été

Panure à moustaches (présent toute l'année mais surtout visible au printemps), Gorge bleue à miroir, Bruant des roseaux, Râle d'eau, Balbuzard pêcheur, Chevalier Guignette.

Automne - Hiver

Canard pilet, Canard souchet, Avocette élégante, Huitrier pie.

Faune

Phoque veau-marin, Phoque gris, Lézard des murailles.

Flore

Roselière saumâtre et schorre : plantes qui apprécient l'eau salée (Aster maritime, Salicorne, Scirpe maritime...)

Observez l'étendue des roseaux dans la réserve.

À voir à proximité

Salle Avocette

Cet espace muséographique, géré par la Maison de l'Estuaire, présente une exposition permanente dédiée à la Réserve Naturelle Nationale de l'estuaire de la Seine. Vous y découvrirez les différentes facettes de la réserve naturelle.

Ouvert de mars à octobre les mercredis et week-ends de 13h30 à 17h30. Pour plus d'informations, contacter le service animation de la Maison de l'estuaire (02 35 24 80 00).

Observatoires de l'Espace préservé

Aménagés aux abords d'un plan d'eau servant de lieu de repos pour les oiseaux à marée haute, deux observatoires sont accessibles à pied en empruntant le sentier « Le marais d'Amfard » ou depuis le parking de l'Espace préservé.

Pour s'y rendre, sortir de l'Aire de la Baie de Seine en prenant la direction du Havre, puis suivre la direction « Port 1100-4000 » en empruntant la Route de l'Estuaire sur 3,6km. Sortir à gauche à l'indication « Espace préservé », le parking est sur la droite avant la voie ferrée.

Le belvédère de Sandouville

Des tables d'orientation permettent de comprendre l'histoire et le développement industriel de cette partie de l'estuaire de la Seine, et donnent des informations sur la protection et la valorisation de l'environnement, la faune et la flore. Aire de pique-nique.

Lieu-dit « Le vachat »

Où dormir ?

seine-maritime-tourisme.com
gites-normandie-76.com
lehavretourisme.com

Où manger ?

Restaurants

Sandouville, Honfleur, Saint-Romain-de-Colbosc.

À savoir

Tous commerces et services

Saint-Romain-de-Colbosc et Honfleur.

Sorties nature pour groupes et individuels

Maison de l'Estuaire

Informations et réservations :
02 35 24 80 01 du lundi au vendredi
communication@maisondelestuaire.org
maisondelestuaire.org

Plus d'informations touristiques

Le Havre Étretat Normandie tourisme

186 boulevard Clémenceau - BP 649
76059 Le Havre Cedex
contact@lehavre-etretat-tourisme.com
lehavretourisme.com - 02 32 74 04 04

Seine-Maritime Attractivité

seine-maritime-tourisme.com

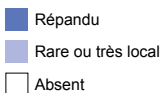
Office de Tourisme

de Honfleur
Quai Lepaulmier
14600 Honfleur
ot-honfleur.fr
02 31 89 23 30

Panure à moustaches



Périodes d'observation des différents oiseaux



Cette liste n'est pas exhaustive, mais concerne un choix d'espèces « remarquables » pour des ornithologues ou un public plus ou moins averti.

De nombreuses espèces sont à observer sur le territoire.

Espèces	Mois de l'année												N ^{os} des sentiers
	J	F	M	A	M	J	J	A	S	O	N	D	
Aigrette garzette													3, 5, 9, 11, 12
Autour des Palombes													4, 6, 7
Avocette élégante													12
Balbuzard pêcheur													4, 5, 7, 9, 12
Bergeronnette printanière													10
Bihoreau gris													11
Bondrée apivore													1, 4, 6, 7, 10
Bouscarle de Cetti													1, 2, 3, 8, 12
Bouvreuil pivoine													3, 5
Bruant des roseaux													3, 5, 8, 12
Busard des roseaux													7, 8, 11, 12
Butor étoilé													7, 11
Canard chipeau													2, 5, 7, 9
Canard pilet													12
Canard siffleur													7, 9
Canard souchet													2, 5, 7, 9, 11, 12
Chevalier Guignette													1, 2, 4, 5, 9, 10, 11, 12
Chevêche d'Athéna													4, 3
Cigogne blanche													1, 3, 7, 8, 10, 11
Cisticole des joncs													8, 10, 11, 12
Courlis cendré													8, 12
Cygne de Bewick													8
Engoulevent d'Europe													1
Épervier d'Europe													3
Faucon hobereau													1, 4, 5, 6, 7, 9, 10
Faucon pèlerin													4, 6
Fauvette Babillarde													2, 8
Fauvette grisette													3
Fuligule milouin													2, 5, 9
Fuligule morillon													2, 9
Gobe-mouche gris													4
Gorgebleue à miroir													7, 10, 11
Grand Cormoran													5, 12
Grande Aigrette													1, 3, 4, 5, 7, 9, 10
Grèbe castagneux													9
Gros-bec casse-noyaux													4
Héron cendré													3, 5
Héron garde-bœufs													5, 9, 10, 11
Hibou des marais													8
Hipolaïs polyglotte													2
Huîtrier pie													12
Linotte mélodieuse													3
Locustelle tachetée													1, 2, 3, 9, 10
Loriot d'Europe													1, 5, 7, 10
Martin pêcheur													1, 2, 4, 5, 6, 7, 9, 10, 11, 12
Panure à moustaches													11, 12
Phragmite des joncs													3, 8, 10, 11
Pic épeichette													4, 3
Pic mar													1, 4
Pic noir													1, 4, 3
Pic vert													4
Pie-grièche écorcheur													5, 8, 10
Pipit farlouise													3, 8
Pluvier doré													8
Pouillot fitis													1, 3, 4, 5, 6, 7, 8, 10
Râle d'eau													8, 11, 12
Râle des genets													1, 3, 5
Rosignol philomèle													1, 2, 3, 5, 11
Rousserolle effarvate													3, 8, 10, 11
Rousserolle verderole													1, 2, 7, 8, 10
Sarcelle d'hiver													7, 9, 11
Spatule blanche													12
Tadorne de Belon													11, 12
Tarier des prés													1, 8
Vanneau huppé													3, 8, 10, 23

LES PARTENAIRES

contribuant à la valorisation des richesses ornithologiques



Maison de l'Estuaire

La Maison de l'Estuaire est l'association gestionnaire de la Réserve Naturelle Nationale de l'Estuaire de la Seine. Elle joue un rôle de médiateur entre les différents acteurs de cette zone protégée.

👁️ Visites guidées de la réserve

02 35 24 80 01

communication@maisondelestuaire.org
maisondelestuaire.org



GONm

Le Groupe Ornithologique Normand mène des actions sur la protection des oiseaux sauvages et de leurs milieux en Normandie : études sur l'avifaune régionale, gestion d'un réseau de 30 réserves ornithologiques, actions de sensibilisation et d'information vers le grand public...

👁️ Sorties ornithologiques sur demande

02 31 43 52 56

secretariat@gonm.org
gonm.org



LPO Normandie

La Ligue pour la Protection des Oiseaux œuvre pour la préservation de la biodiversité par le biais d'enquêtes et de suivis scientifiques, ainsi que d'actions de formation et de sensibilisation tout public.

👁️ Sorties naturalistes et ornithologiques

02 35 03 08 26

normandie@lpo.fr
normandie.lpo.fr



Départements 76 et 27

Les Départements agissent pour préserver et valoriser les milieux naturels reconnus comme des Espaces Naturels Sensibles. Sur le territoire du Parc naturel régional, le Département de la Seine-Maritime est notamment propriétaire et gestionnaire de la tourbière d'Heurteauville, site naturel très riche pour l'observation des oiseaux. Dans l'Eure, deux sentiers de cette brochure sont classés ENS.

👁️ Sorties naturalistes et ornithologiques

Seine-Maritime : seinemaritime.fr
Eure : eurenormandie.fr



Métropole Rouen Normandie

La métropole Rouen Normandie s'engage dans la gestion de milieux naturels, comme le marais du Trait. Elle met en œuvre des pratiques qui permettent à la nature sauvage de s'exprimer et d'abriter une importante quantité d'espèces rares et menacées.

metropole-rouen-normandie.fr



Office Français de la Biodiversité

Cet établissement public national contribue à la surveillance, la préservation, la gestion et la restauration de la biodiversité. Il est notamment propriétaire de la réserve de chasse et de faune sauvage de la Grand'Mare dans le marais Vernier, site reconnu pour sa richesse ornithologique.

ofb.gouv.fr



Fédération des chasseurs de l'Eure

L'association est gestionnaire de la Réserve de chasse et de faune sauvage de la Grand'mare ayant pour vocation première l'accueil de l'avifaune migratrice. Elle participe au recensement des effectifs sur la halte migratoire majeure qu'est le marais Vernier.

fdc27.com



Office National des Forêts

Le réseau Avifaune de l'ONF regroupe 65 ornithologues partout en France.

Une réserve biologique se situe en forêt de Brotonne. L'ONF a également un partenariat avec le Parc naturel régional pour la gestion du faucon pèlerin sur les falaises du Landin.

onf.fr



Vous êtes dans un Parc naturel régional

- 👁️ Merci de rester sur les chemins et de ne pas entrer dans les propriétés privées.
- 👁️ Afin de limiter le dérangement des animaux sauvages, veuillez rester discrets et ne cherchez pas à vous en approcher.
- 👁️ Ne cueillez pas les fleurs protégées.
- 👁️ Veuillez emporter avec vous vos déchets.

ÉTRETAT
18 Km

FÉCAMP
20 Km

LE HAVRE
18 Km



-  Office de tourisme
-  Bac de Seine
-  Gare
-  Réserve Naturelle Nationale
-  Site naturel remarquable ouvert au public
-  Aire panoramique
-  Sentier de découverte nature
-  Observatoire
-  Prestataire marqué « Valeurs Parc naturel régional »
Plus d'infos sur pnr-seine-normande.com

PAYS

Saint-Aubin-de-Crétot
Saint-Nicolas-de-la-Haye
Saint-G...
Anquetierville

LE HAVRE
10 Km

HONFLEUR
4 Km

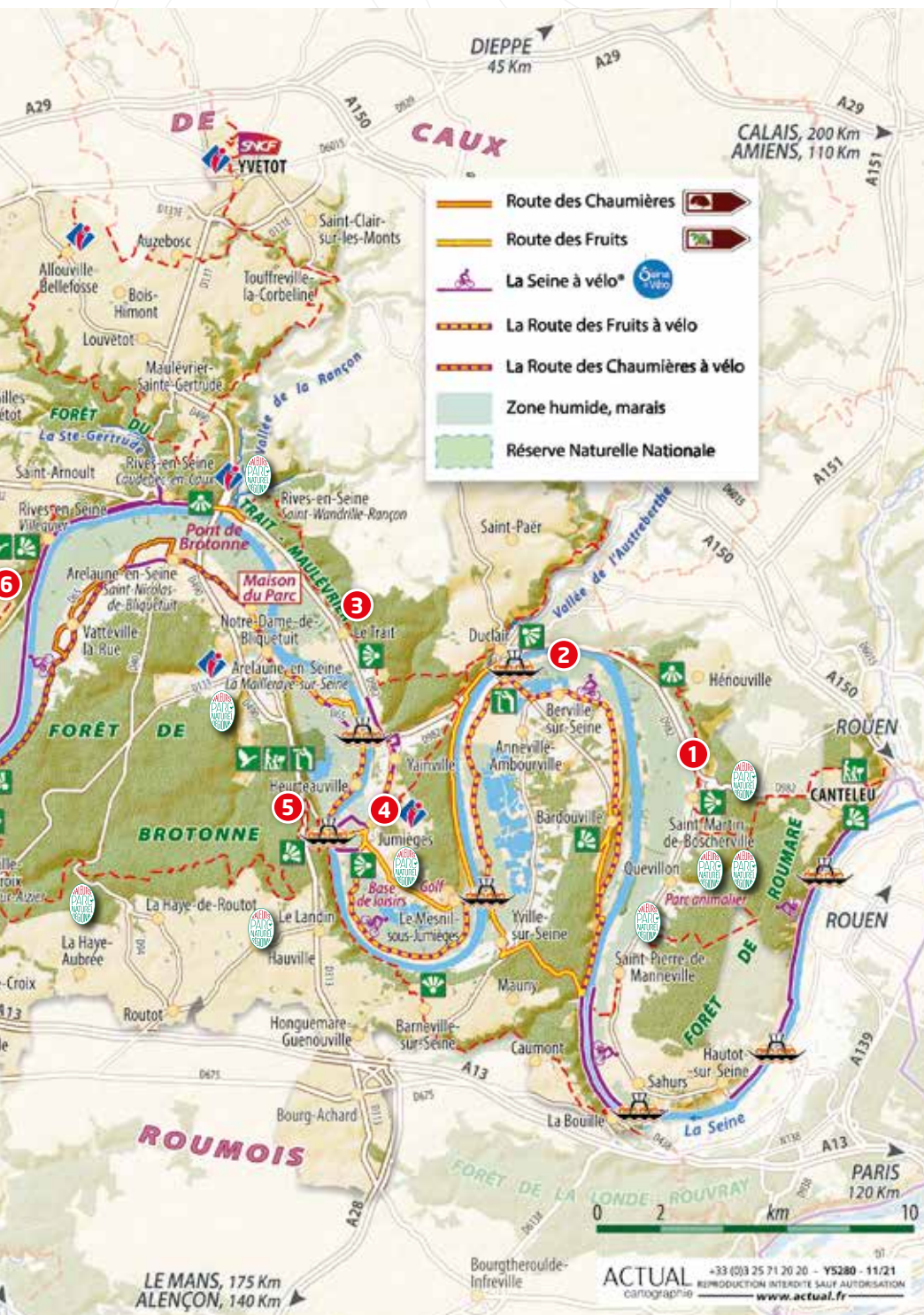
CAEN, 50 Km
RENNES, 240 Km

LISIEUX
24 Km

BERNAY
25 Km

ÉVREUX, 55 Km





-  Route des Chaumières 
-  Route des Fruits 
-  La Seine à vélo® 
-  La Route des Fruits à vélo
-  La Route des Chaumières à vélo
-  Zone humide, marais
-  Réserve Naturelle Nationale

LE MANS, 175 Km
ALENÇON, 140 Km



Comment venir ?

Distances jusqu'à la Maison du Parc à Notre-Dame-de-Bliquetuit (76940)

Beauvais : 130 km

Boulogne-sur-Mer : 208 km

Cherbourg : 236 km

Le Havre : 59 km

Deauville : 83 km

Mont-Saint-Michel : 238 km

Paris : 153 km

Rouen : 32 km via le bac de Yainville
(dimanches et jours fériés : bac de Jumièges)

Par bateau

Portsmouth - Le Havre

Newhaven - Dieppe

Par le train

Londres - Paris - Rouen

Gare la plus proche : Yvetot

voyages-sncf.com

Par l'autocar

BlaBlaBus : ouibus.com

Flixbus : flixbus.fr

Se déplacer en Normandie en transports en commun

Plateforme régionale Atoumod : commentjyvais.fr

Plateformes de covoiturage

Nationale : blablacar.fr

Locales : covoiturage76.net et covoiturage27.net

pnr-seine-normande.com  facebook.com/pnrseinenormande   

Contact

Maison du Parc naturel régional des Boucles de la Seine Normande

76940 Notre-Dame-de-Bliquetuit

Tél : 02 35 37 23 16

contact@pnr-seine-normande.com

GPS : 49°29'49.68 N / 0°45'31.45 E

